

Общество с ограниченной ответственностью
«Шереш-Проект»

Россия, Кемеровская область, г. Таштагол, ул. Пospelова, 20 тел/факс 3-28-33
Свидетельство №ПНЦ 080023/14 от 25.01.2017г.

Заказчик: Администрация Темиртауского городского поселения

**БЛАГОУСТРОЙСТВО (КАПИТАЛЬНЫЙ РЕМОНТ)
ПРИДОМОВОЙ ТЕРРИТОРИИ**

ПО АДРЕСУ: КЕМЕРОВСКАЯ ОБЛАСТЬ,
ТАШТАГОЛЬСКИЙ РАЙОН, ПГТ. ТЕМИРТАУ,
УЛ. ЦЕНТРАЛЬНАЯ, 9

ПРОЕКТНАЯ ДОКУМЕНТАЦИЯ

5720 - ПЗУ

2020г.

СОГЛАСОВАНО:			
Инв. N подл.	Подпись и дата	Взамен инв. N	

Общество с ограниченной ответственностью
«Шерегеш-Проект»

Россия, Кемеровская область, г. Таштагол, ул. Пospelова, 20 тел/факс 3-28-33
Свидетельство №ПНЦ 080023/14 от 25.01.2017г.

Заказчик: Администрация Темиртауского городского поселения

**БЛАГОУСТРОЙСТВО (КАПИТАЛЬНЫЙ РЕМОНТ)
ПРИДОМОВОЙ ТЕРРИТОРИИ**

ПО АДРЕСУ: КЕМЕРОВСКАЯ ОБЛАСТЬ,
ТАШТАГОЛЬСКИЙ РАЙОН, ПГТ. ТЕМИРТАУ,
УЛ. ЦЕНТРАЛЬНАЯ, 9

ПРОЕКТНАЯ ДОКУМЕНТАЦИЯ

5720 - ПЗУ

Директор ООО "Шерегеш-Проект"

Жуков С.С.

2020г.

СОГЛАСОВАНО:			
Инов. N подл.	Подпись и дата	Взамен инв. N	

Фрагменты придомовой территории



Рассматриваемая
придомовая территория
под капитальный ремонт



Ведомость листов основного комплекта

Лист	Наименование	Примечание
1	Фото-фрагменты придомовой территории. Ведомость чертежей раздела ПЗУ.	ПЗУ.
2	Общие данные. Условные обозначения.	
3	Схема благоустройства (капитального ремонта) придомовой территории М 1:500.	
4	Ведомости объемов работ. Сечения 1-1, 2-2.	
5	Ведомости объемов работ. Сечения 3-3, 4-4.	

5720 - ПЗУ

Изм.	Колуч	Лист	№док.	Подпись	Дата																
Разраб.	Крыгина	Жуков			09.20																
Проверил	Жуков				09.20																
Н. контр.	Старцева																				
ГИП	Жуков																				

Ивл. № подл.

Подпись и дата

Взамен ивл. №







СОГЛАСОВАНО:

Общие данные:

Благоустройство (капитальный ремонт) придомовой территории жилого дома по адресу: Кемеровская обл., Таштагольский район, пгт. Темиртау, ул. Центральная, 9 предусмотрено в следующем составе:

- Для ремонта существующего дворового проезда необходимо выполнить снятие растительного слоя $b=4,0$ м, толщ. 150 мм, выполнить выемку сущ. грунта на $h=130$ мм и затем заполнить щебеночное основание марки 600, фр. 20-40 мм, толщ. 200 мм с укладкой асфальтобетонного покрытия, толщ. 80 мм с уклоном 0,007 и установкой бордюрного камня.
- Устройство пешеходных дорожек с укладкой асфальтобетонного покрытия, толщ. 40 мм с уклоном 0,007 на щебеночном основании марки 600, фр. 20-40 мм, толщ. 100 мм и установкой бордюрного камня.
- Устройство подходов к подъездам с укладкой асфальтобетонного покрытия, толщ. 40 мм с уклоном 0,007 на щебеночном основании марки 600, фр. 20-40 мм, толщ. 100 мм и установкой бордюрного камня.
- Демонтаж сущ. деревянных крылец для входов в подъезды и монтаж новых ж/б крылец с армированием сеткой 4Вр-1 100-100 мм.
- Ремонт существующей отмостки $b=1,0$ м, выполнить бетонное покрытие, толщ. 150 мм на щебеночном основании марка 800, фр. 20-40 мм, толщ. 100 мм.
- Регулирование высотного положения сущ. колодцев - 5 шт. (наращивание на $h=150$ мм).
6.1 Замена люков и крышек на сущ. колодцах на чугунные - 5 шт.
- Устройство водоотводной канавы - 2 шт. (с 2-х торцов дома) - 0,5x0,3(Н) м.
- Укладка водопропускных труб под дорогой $\varnothing 426 \times 7$ мм, $L=5,0$ п.м. и $L=12,0$ п.м. по ГОСТ 10.704-91.
- Подготовка почвы для устройства газона (со стороны бордюрного камня), $b=0,5$ м с внесением растительного слоя земли, толщ. 150 мм.
- Демонтаж покрытия сущ. дорожки (деревянный настил), $b=0,4$ м, $L=30,0$ п.м.
- Демонтаж покрытия сущ. дорожки (бетонная плитка около подъезда №2), $b=1,0$ м, $L=3,0$ п.м.
- Демонтаж сущ. лавочки - 1 шт. Установка лавочек - 2 шт. и урн - 2шт.

Условные обозначения:

-  - 2-х этажный жилой дом по ул. Центральная, 9
-  - Придомовая территория - проектируемое асфальтобетонное покрытие, толщ. 80 мм с уклоном 0,007 на щебеночном основании, толщ. 200 мм
-  - Пешеходная дорожка - проектируемое асфальтобетонное покрытие, толщ. 40 мм с уклоном 0,007 на щебеночном основании, толщ. 100 мм
-  - Отмостка - бетонное покрытие, $b=1,0$ м, толщ. 150 мм на щебеночном основании, толщ. 100 мм (восстановить сущ. бетонное покрытие)
-  - Озеленение - со стороны бордюрного камня ($b=0,5$ м) восстановить сущ. газон, толщ. 150 мм
-  - Водоотводная канава (проектир.), $v=0,5$ м

СОГЛАСОВАНО:

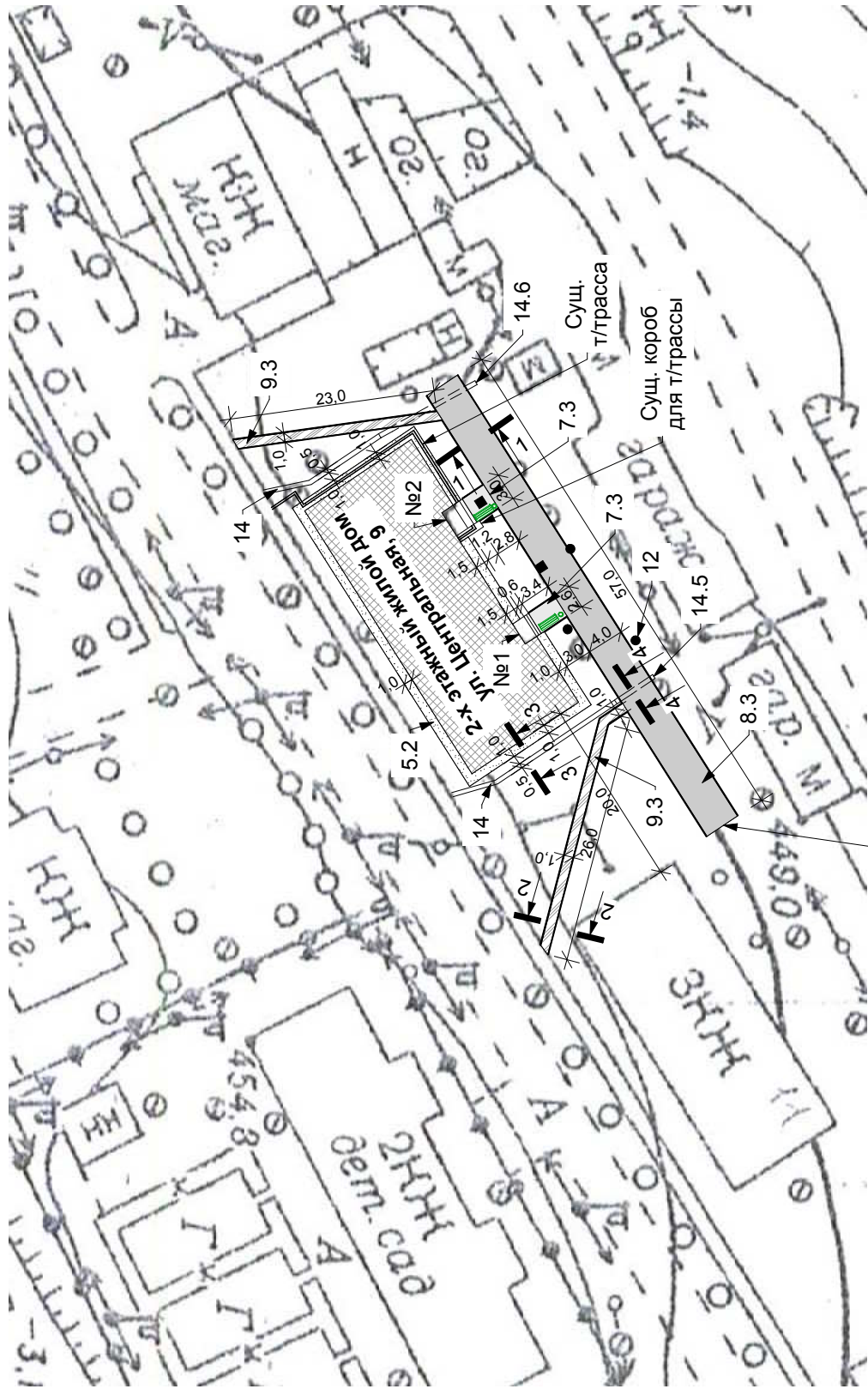
Взамен инв. N

Подпись и дата

Инв. N подл.

5720 - ПЗУ			
Кемеровская обл., Таштагольский район, пгт. Темиртау, ул. Центральная, 9			
Изм.	Коп.уч.	Лист	Недок.
Разраб.	Крысица	Жуков	Жуков
Проверил	Жуков		
Дата	09.20	09.20	
Благоустройство (капитальный ремонт) придомовой территории			
Стадия	Лист	Листов	
П	2		
Общие данные. Условные обозначения.			
ООО "Шерегеш-Проект"			

Схема благоустройства (капитального ремонта) придомовой территории М 1:500



Выполнить примыкание к сущ. дворовому проезду (см. по месту)

5720 - ПЗУ

					5720 - ПЗУ				
					Кемеровская обл., Таштагольский район, пгт. Темиртау, ул. Центральная, 9				
Изм.	Коп.уч.	Лист	Недок.	Подпись	Дата	Стадия	Лист	Листов	
Разраб.		Крысина			09.20				
Проверил		Жуков			09.20				
					Благоустройство (капитальный ремонт) придомовой территории			П	3
					Схема благоустройства придомовой территории М 1:500.			ООО "Шереш-Проект"	
					Н. контр.			09.20	
					Жуков			09.20	

Ведомость демонтажных и монтажных работ

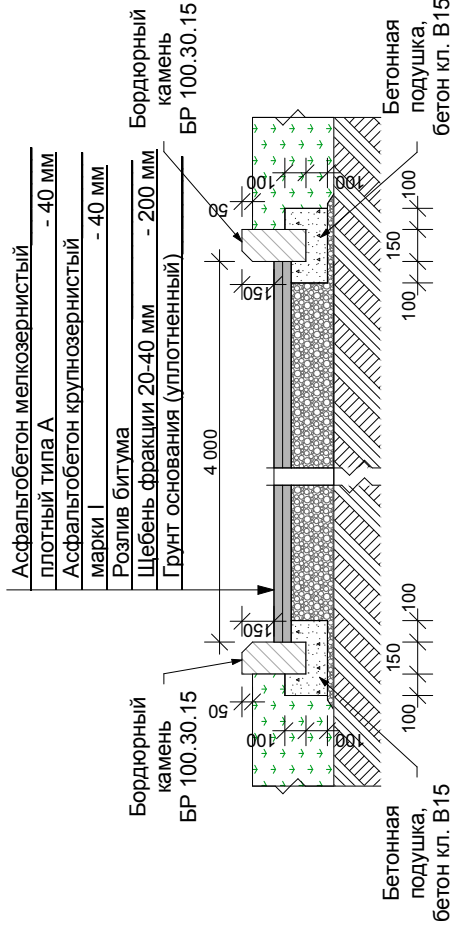
Поз.	Наименование	Ед. изм.	Кол.	Примечания
1	Демонтаж суш. деревянного крыльца №1 2,6x2,45x0,5(н) м	М ²	6,4	3,2 М ³
1.1	Устройство ж/б крыльца №1 - 2,6x2,1x0,5(н) м, армированного сеткой 4Вр-I 100x100 мм	М ³	2,7	
2	Демонтаж суш. деревянного крыльца №2 3,0x3,3x1,0(н) м	М ²	9,9	
2.1	Устройство ж/б крыльца №2 - 3,0x2,7x1,0(н) м, армированного сеткой 4Вр-I 100x100 мм	М ³	8,1	
3	Демонтаж покрытия суш. дорожки (бетонная плитка) b=1,0 м, L=3,0 м (около проезда №2) - 92,0 кг/м ²	М ²	3,0	
4	Демонтаж покрытия суш. дорожки (деревянный настил), b=0,4 м, L=30,0 м	М ²	12,0	0,5 М ³
5	Демонтаж суш. бетонного покрытия отмостки b=1,0 м, толщ. 150 мм	М ²	64,0	
5.1	Щебеночное основание марка 600, фр. 20-40 мм, толщ. 100 мм под ремонт отмостки	М ³	9,4	
6	Снятие растительного слоя b=2,6 м, толщ. 150 мм под ремонт подхода к подъезду №1	М ²	8,8	
7	Снятие растительного слоя b=3,0 м, толщ. 150 мм под ремонт подхода к подъезду №2	М ²	8,4	
7.1	Выемка грунта h=130 мм под ремонт подхода к подъезду №1 и №2	М ³	2,2	
7.2	Щебеночное основание марка 600, фр. 20-40 мм, толщ. 100 мм под ремонт подходов к подъезду №1 и №2	М ³	1,7	
8	Снятие растительного слоя b=4,0 м, толщ. 150 мм под ремонт суш. дворового проезда	М ²	228,0	
8.1	Выемка грунта h=130 мм под ремонт суш. дворового проезда	М ³	29,6	
8.2	Щебеночное основание марка 600, фр. 20-40 мм, толщ. 200 мм под ремонт суш. дворового проезда	М ³	45,6	
9	Снятие растительного слоя b=1,0 м, толщ. 150 мм под ремонт пешеходных дорожек	М ²	52,0	
9.1	Выемка грунта h=130 мм под ремонт пешеходных дорожек	М ³	6,8	
9.2	Щебеночное основание марка 600, фр. 20-40 мм, толщ. 100 мм под ремонт пешеходных дорожек	М ³	5,2	
10	Устройство бетонной подушки под бордюрный камень, b=0,35 м, толщ. 100 мм, бетон кл. В15	М ³	5,5	
11	Устройство бетонной подушки под бордюрный камень, b=0,28 м, толщ. 100 мм, бетон кл. В15	М ³	5,8	
12	Регулирование высотного положения суш. колодцев (наращивание на h=150 мм)	ШТ.	5	
13	Замена люков и крышек на колодцах	ШТ.	5	люки чугунные
14	Выемка грунта под устройство водоотводной канавы 0,5x0,3(Н) м - 2 шт.	М ³	2,5 2,0	L=21,0 п.м. L=17,0 п.м.
14.1	Выемка грунта для укладки водопропускной трубы под дорожкой Ø426x7 мм, L=5,0 п.м.	М ³	1,2	
14.2	Выемка грунта для укладки водопропускной трубы под дорожкой Ø426x7 мм, L=12,0 п.м.	М ³	3,0	
14.3	Щебеночное основание фр. 10-20 мм, толщ. 100 мм под укладку водопропускных труб	М ³	0,5	
14.5	Укладка водопропускной трубы под дорожкой Ø426x7 мм, L=5,0 п.м. ГОСТ 10.704-91	кг	361,6	
14.6	Укладка водопропускной трубы под дорожкой Ø426x7 мм, L=12,0 п.м. ГОСТ 10.704-91	кг	868,0	
14.7	Засыпка водопропускных труб под дорожкой щебени фр. 10-20 мм	М ³	1,2	

Ведомость проездов, подходов, дорожек, дорожек, отмостки

№ п/п	Услов. обознач.	Наименование	S покрытия, м ²	Типа бордюра	Кол-во, п.м.
5.2		Отмостка - бетонное покрытие В15 (200), толщ. 150 мм, b=1,0 м (восстановленное)	94,0		
7.3		Подходы к подъездам - асфальтобетонное покрытие, толщ. 40 мм	17,2	БР 100.20.8	12,0
8.3		Дворовой проезд - асфальтобетонное покрытие, толщ. 80 мм	228,0	БР 100.30.15	110,0
9.3		Пешеходные дорожки - асфальтобетонное покрытие, толщ. 40 мм, b=1,0 м	52,0	БР 100.20.8	104,0

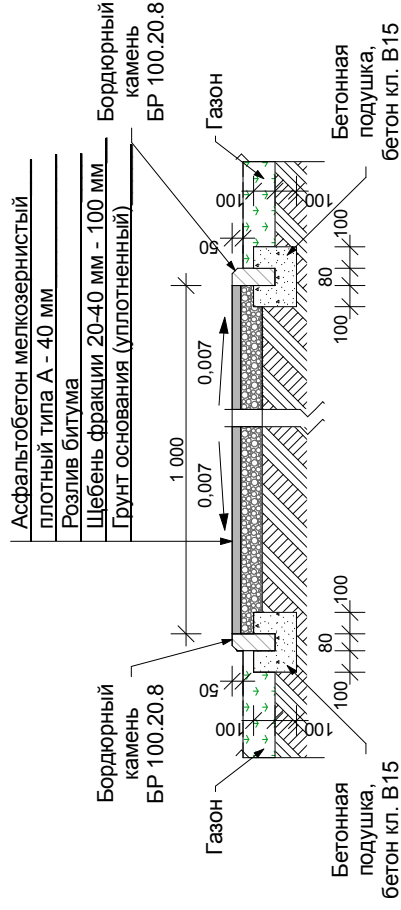
Сечение 1 - 1

(примыкание асфальтобетонного покрытия дворового проезда к газону)



Сечение 2 - 2

(примыкание асфальтобетонного покрытия пешеходной дорожки к газону)



СОГЛАСОВАНО:

Взамен инв. N

Подпись и дата

Инв. N подл.

5720 - ПЗУ

Кемеровская обл., Таштагольский район,
пгт. Темиртау, ул. Центральная, 9

Изм.	Кол.уч.	Лист	№ док.	Подпись	Дата
Разраб.	Крыгина	Жуков			09.20
Проверил	Жуков				09.20
Н. контр.	Старцева				09.20
ГИП	Жуков				09.20

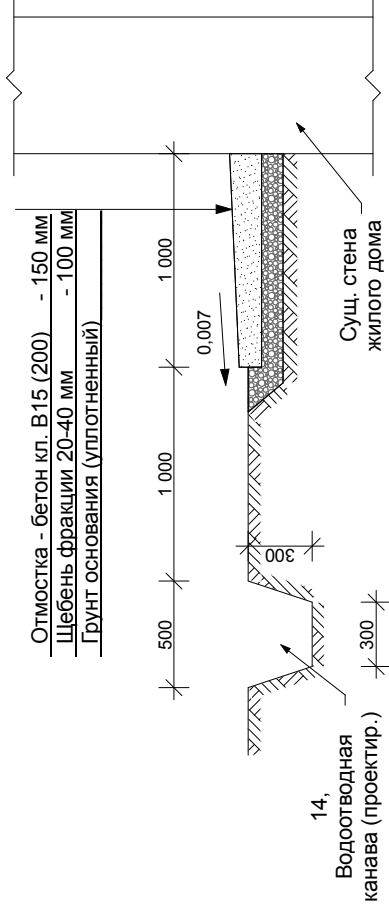
Благоустройство (капитальный ремонт)
придомовой территории

Ведомости объемов работ.
Сечения 1-1, 2-2.

ООО
"Шерегеш-Проект"

Формат А3

Сечение 3 - 3
(водоотводная канава)

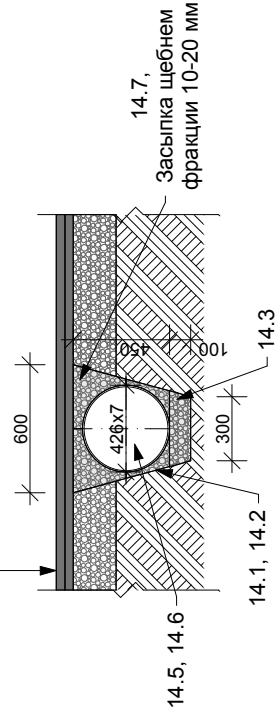


Ведомость озеленения

№ п/п	Услов. обознач.	Наименование	S покрытия, м2
15		Подготовка почвы для устройства газона (со стороны бордюрного камня), b=0,5 м с внесением растительного слоя земли, толщ. 150 мм	113,0 м ²

Сечение 4 - 4
(водопрopusкная труба под дорогой)

- Асфальтобетон мелкозернистый
- плотный типа А - 40 мм
- Асфальтобетон крупнозернистый
- марки I - 40 мм
- Розлив битума
- Щебень фракции 20-40 мм - 200 мм
- Грунт основания (уплотненный)



Ведомость малых архитектурных форм

№ п/п	Услов. обознач.	Наименование	Кол-во, шт
16		Демонтаж и установка лавочек	1 / 2
17		Установка урн	2

5720 - ПЗУ

Кемеровская обл., Таштагольский район,
пгт. Темиртау, ул. Центральная, 9

Изм.	Кол.уч.	Лист	Модок.	Подпись	Дата
	Разраб.	Крыгина			09.20
	Проверил	Жуков			09.20
	Н. контр.	Старцева			09.20
	ГИП	Жуков			09.20

Благоустройство (капитальный ремонт)
придомовой территории

Ведомости объемов работ.
Сечения 3-3, 4-4.

ООО
"Шереш-Проект"

Формат А3

СОГЛАСОВАНО:

Взамен инв. N

Подпись и дата

Инв. N подл.